










SUPERFICIE FONDIARIA PRIVATA: 16413,27 mq  
 SUPERFICIE MAX EDIFICABILE: 3466,60 mq

SUPERFICI FONDIARIE E PARAMETRI DI EDIFICABILITA'					
Comune di Cittadella PUA D2/44 via Laghi					
LOTTO	SUP. LOTTO	SUP. COPRIBILE	SUP. ESISTENTE	SUP. AMPLIABILE	DESTINAZ.
LOTTO 1	16413,27 mq	3466,60 mq	940,39(A+B)mq	2526,21 mq	privato
<b>TOTALE</b>	<b>16413,27 mq</b>	<b>3466,60 mq</b>	<b>940,39 mq</b>	<b>2526,21 mq</b>	

## LEGENDA

-  PUA D2/44 via Laghi
-  AMBITO MASSIMO DI INTERVENTO
-  AREA A PARCHEGGIO PUBBLICO
-  AREA A VERDE PUBBLICO
-  AREA DI MANOVRA PER L'ACCESSO AL PARCHEGGIO ALL'INTERNO DELL'AMBITO DI INTERVENTO
-  MARCIAPIEDE AD USO PUBBLICO
-  BANCHINA STRADALE IN STABILIZZATO COMPATTATO
-  ILLUMINAZIONE PUBBLICA DEL COMUNE DI TEZZE SUL BRENTA
-  CADITOIA STRADALE ESISTENTE
-  SEDE STRADALE DI VIA LAGHI

## COMUNE DI CITTADELLA

PROVINCIA DI PADOVA

PROGETTO PER LA REALIZZAZIONE DI UN PIANO URBANISTICO ATTUATIVO PRODUTTIVO D2/44

OGGETTO:  
**PROGETTO**

- pamertri urbanistici ed edilizi
- pianta esecutiva
- sezione esecutiva
- segnaletica verticale ed orizzontale
- accessibilità L.13/89 e D.M. 236/89

ELABORATO TAV. 7  
 Scala: varie

DATI CATASTALI:

Fg 13 mapp: 430, 432, 431, 519, 520, 667

**STUDIO TECNICO**  
 Girolimetto Geom. Maurizio

Tezze sul Brenta (VI) 36056 Via Brega 69  
 Tel: + 39 0424 560721 Fax: + 39 564714 maurizio.girolimetto@geopec.it

COMMITTENTE:  
 CARLON S.N.C. DI CARLON LUIGINO & GIORGIO  
 CARLON GIORGIO  
 CARLON LUIGINO

